

GEOLOGISCHE STICHTING

—
AFDELING
GEOLOGISCH BUREAU

KAARTBLAD: 61 G **PROVINCIE:** Limburg (België)

ONTSLUITING: — **GROEVE:** 10

MONSTERS:

107W173

GEMEENTE Sluizen

LOCATIE Groeve Sluizen 1, oost van de weg Glons-Sluizen

FOTO ARCHIEF

Beschrijving volgens W. Felder

LITERATUUR

Datum Oktober 1967

COÖRD. y - 154920

x + 10050

VAK 165 - 308

MAAIVELDHOOGTE:

SITUATIESCHETS.

SCHAAL:

PROFIEL:

107W173

VERVOLGBLAD: 1

KAARTBLAD: 61 G

ONTSluitING: - GROEVE: 10

- 0.25 m. vuursteenhorizont, grote duidelijk plaatvormige knollen
lichtgrijze vuursteen met roestvlekken (Horz. no. 21)
- 0.60 kalksteen, geel-wit
- 0.35 vuursteenhorizont met grijze vuursteenknollen en pijpen (Horz. no. 20)
- 1.00 kalksteen, geel-wit
- 0.50 vuursteenhorizont met onregelmatige donker blauw-grijze
vuursteenknollen en pijpen (Horz. no. 19)
- 0.50 kalksteen, geel-wit
- 0.35 vuursteenhorizont met grote licht-grijze vuursteenknollen
(Horz. no. 18)
- 0.55 kalksteen, geel-wit
- 0.25 vuursteenhorizont met grote licht-grijze vuursteenknollen
(Horz. no. 17)
- 0.35 kalksteen, geel-wit
- 0.40 vuursteenhorizont met grote lichtgrijze vuursteenknollen
(Horz. no. 16)
- 0.45 kalksteen, geel-wit
- 0.35 vuursteenhorizont met grote licht-grijze vuursteenknollen
(Horz. no. 15)
- 0.48 kalksteen, geel-wit
- ? vuursteenhorizont, blauwgrijze knollen (Horz. 13/14)
± 1.50 m. afgestort hellingpuin en kalkblokken
- Vloer van de groeve

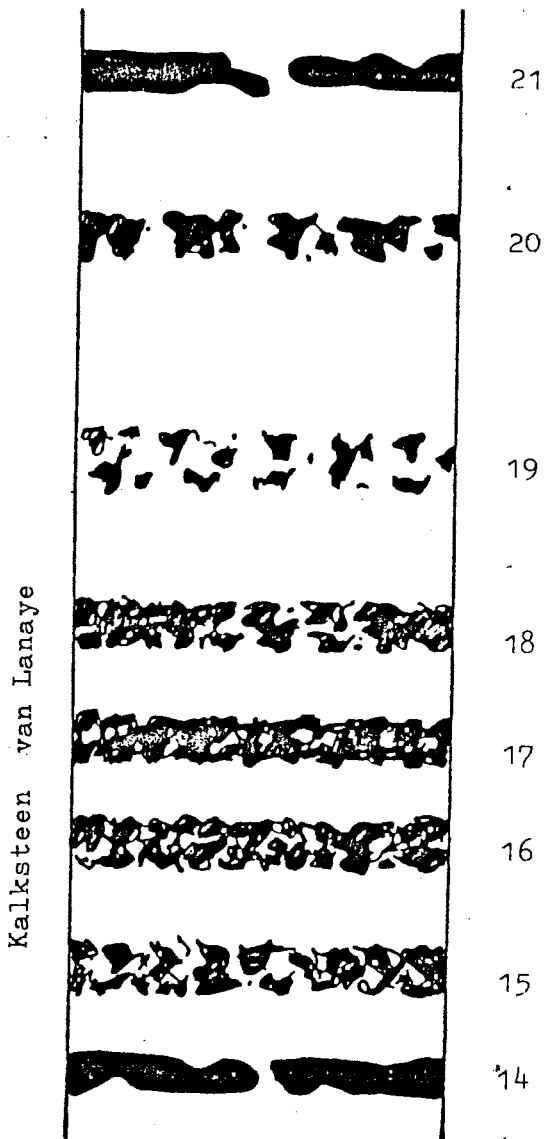
107W 173

Vervolgblad 2

Ontsl. 61 G- 10

Profiel opgenomen juni 1978

door W.M. Felder. H.J. Albers



1:50

GEOLOGISCHE STICHTING

—
AFDELING
GEOLOGISCH BUREAU

KAARTBLAD: 61 G PROVINCIE: Limburg (België)

ONTSLUITING: — GROEVE: 11

MONSTERS:

107W 173

GEMEENTE Sluizen

LOCATIE Groeve Sluizen 2, ten oosten van de weg Glons-Sluizen

FOTO ARCHIEF

Beschrijving volgens Felder W.M.

LITERATUUR

Datum november 1967

COÖRD. $y - 154800$
 $x + 10170$

VAK 408 - 165

MAAIVELDHOOGTE:

SITUATIESCHETS.

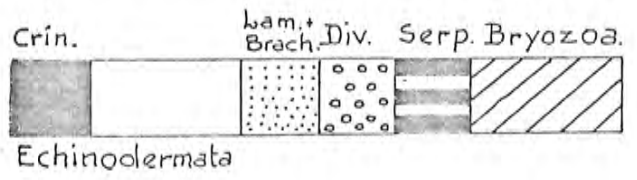

SCHAAL:

PROFIEL:

Ontsloten Gulpens Krijt Cr4

- 0.25 - 0.35 m. vuursteenhorizont met grote platen lichtgrijze
vuursteen (Horz. 21)
0.60 kalksteen, geel-wit
- 0.15 - 0.20 vuursteenhorizont met grijze vuursteenknollen (Horz.)
0.75 kalksteen, geel-wit
0.25 vuursteenhorizont met grijze vuursteenknollen en pijpen
(Horz. no. 20)
0.65 kalksteen, geel-wit
- 0.50 - 0.60 kalksteen, geel-wit, met onregelmatig verspreide grijze
en blauw-grijze vuursteenpijpen en knollen (Horz. 19)
0.45 kalksteen, geel-wit met plaatselijk enkele kleine
grijze vuursteenknollen
0.35 vuursteenhorizont met grote lichtgrijze vuursteenknollen
(Horz. 18)
0.40 kalksteen, geel-wit
0.35 vuursteenhorizont met grote lichtgrijze vuursteenknollen
(Horz. 17)
0.30 kalksteen, geel-wit
0.25 vuursteenhorizont met grote lichtgrijze vuursteenknollen
(Horz. 16)

Basis van de groeve



FIGUUR 8