

GEOLOGISCHE STICHTING

—  
AFDELING  
GEOLOGISCH BUREAU

KAARTBLAD: 61 G      PROVINCIE: Limburg (België)

~~ONSCHETTING~~: — GROEVE: 8

MONSTERS:

107W 160

GEMEENTE Sluizen

LOCATIE Groeve bij de v.m. oorlogs-slagorij aan de Bergstraat te Sluizen

FOTO ARCHIEF

Beschrijving volgens W.M. Felder

LITERATUUR

Datum Oktober 1967

COÖRD.  $y$  - 155220  
           $x$  + 10140

VAK 165 - 308

MAAIVELDHOOGTE:

SITUATIESCHETS.

SCHAAL:

PROFIEL:

Ontsloten Gulpens Krijt (Cr4)

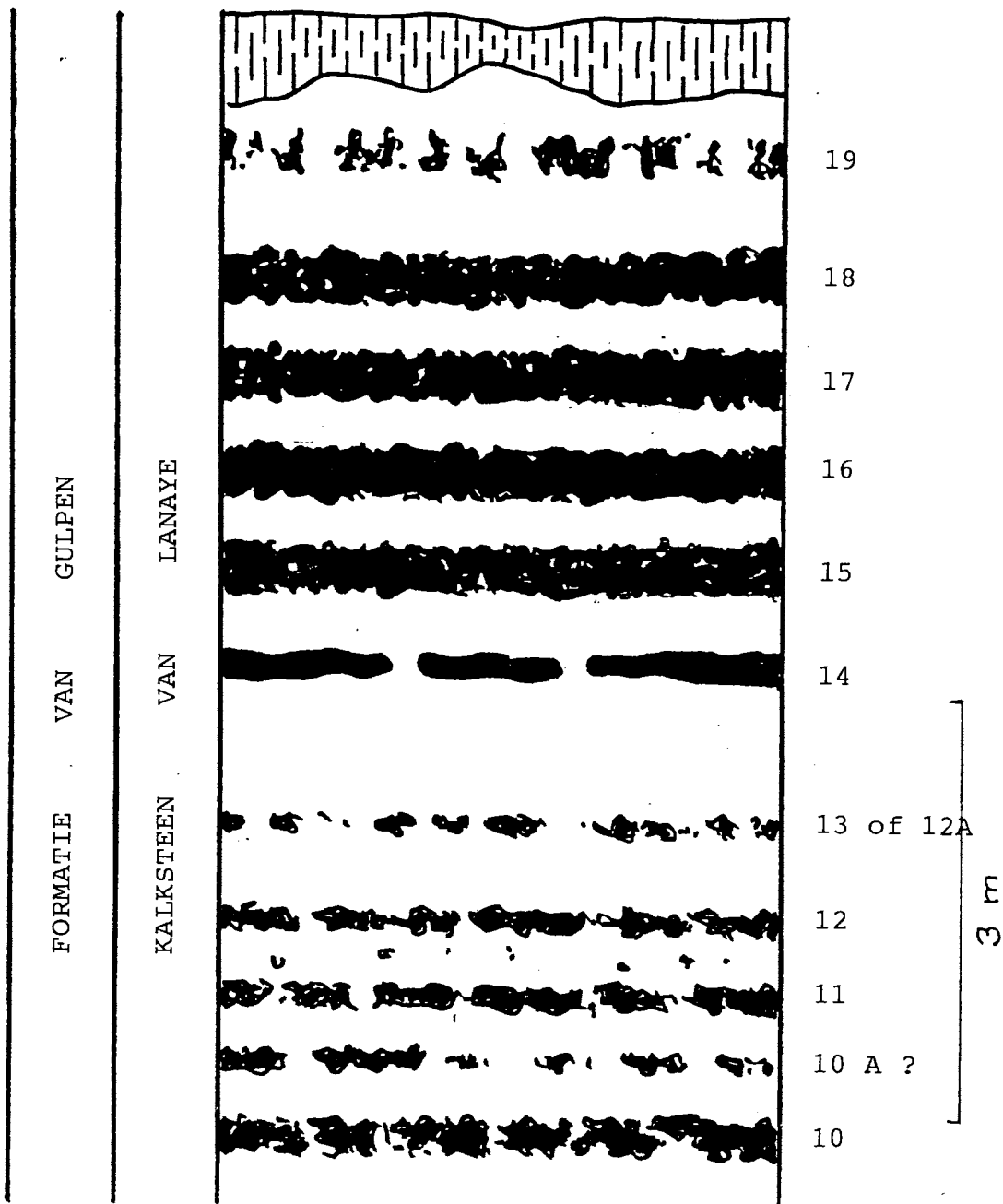
- 1.20 m. vuursteenhorizont met grillige pijpen en knollen grjze vuursteen (Horz. 20)
- 0.80 kalksteen, wit-geel met veel fossielgruis-lenzen, hoofdzakelijk bestaande uit resten van zee-egels en crinoiden
- 0.45 vuursteenhorizont met grillige pijpen en knollen vuursteen (Horz. 19)
- 0.60 kalksteen, geel-wit
- 0.35 vuursteenhorizont, duidelijke bank van lichtgrjze vuursteen (horz. 18)
- 0.45 kalksteen, geel-wit
0. 0 vuursteenhorizont (Horz. 17), idem als Horz. 18
0. 0 kalksteen, geel-wit
- 1.25 vuursteenhorizont (Horz. 16), idem als Horz. 18
- 0.45 kalksteen, geel-wit
0. 0 vuursteenhorizont (Horz. 15), idem als Horz. 18
- 0.45 kalksteen, geel-wit
- 0.25 vuursteenhorizont (Horz. 13/14) met mooi regelmatig gevormde grote knollen blauw-grjze en grjze vuurstenen met infiltratie - banden
- 0.80 kalksteen, geel-wit
- 0.15 vuursteenhorizont met kleine grjze vuurstenen (Horz. 12 A)
- 0.50 kalksteen, geel-wit
- 0.20 vuursteenhorizont met grote grjze knollen (Horz. 12)
- 0.30 kalksteen, geel-wit met weinig kleine vuursteenknollen en pijpen
- 0.20 vuursteenhorizont met grote grjze knollen (Horz. 11)
- 0.50 kalksteen, geel-wit
- 0.20 kalksteen met verspreide grjze vuursteenknollen
- 0.20 vuursteenhorizont met grote grjze vuursteenknollen (Horz. 10)
- 0.50 kalksteen, geel-wit

basis groeve

107W 160

Vervolgblad : 2


Groeve No : 61G-8



1: 50

107W 160

Profiel opgenomen juni 1978  
door: W.M. Felder H.J. Albers  
in groeve achter slachthuis



1:50

**GEOLOGISCHE STICHTING**

**—  
AFDELING  
GEOLOGISCH BUREAU**

**KAARTBLAD:** 61 G      **PROVINCIE:** Limburg (België)

**ONTSluitING:** — **GROEVE:** 9

**MONSTERS:**

107W 160/2

**GEMEENTE** Sluizen

**LOCATIE** Groeve Noord-West van de v.m. oorlogs-slagerij aan de Bergstraat te Sluizen

**FOTO ARCHIEF**

**Beschrijving volgens** W. J. Felder

**LITERATUUR**

**Datum** oktober 1967

**COÖRD.** y - 155150  
x + 10080

**VAK** 165 - 308

**MAAIVELDHOOGTE:**

**SITUATIESCHETS.**

**SCHAAL:**

**PROFIEL:**

107W 160/2 (West)

VERVOLGBLAD: 1

KAARTBLAD: G1 G

ONTSLUITING: - GROEVE: 9

Ontsloten Gulpens Krijt (Cr4)

- 0.27 m. vuursteenhorizont, duidelijke bank lichtgrijze vuursteen (Horz. no. 17)
- 0.35 kalksteen, geel-wit
- 0.30 vuursteenhorizont (Horz. no. 16) idem als Horz.no. 17.
- 0.43 kalksteen, geel-wit
- 0.25 vuursteenhorizont (Horz. no. 15) idem als Horz. no. 17
- 0.45 kalksteen, geel-wit
- 0.15-0.20 vuursteenhorizont, bestaande uit grote regelmatig gevormde blauw-grijze vuursteenknollen met infiltratie-banden (Horz. no. 13/14)
- 0.80 kalksteen, geel-wit, met fossielen o.a. zee-ogel fragmenten *Thecidea papillata* en *Terebratula carnea*
- 0.15 vuursteenhorizont met kleine grijze vuursteenknollen (Horz. no. 12 A)
- 0.50 kalksteen, geel-wit
- 0.35 vuursteenhorizont met grote grijze vuursteenknollen met infiltratie-banden (Horz. no. 12)
- 0.25 kalksteen met weinig kleine grijze vuursteenknollen
- 0.15 vuursteenhorizont met grote grijze vuursteenknollen (Horz. no. 11)
- 0.50 kalksteen, geel-wit

Basis groeve

GEOLOGISCHE STICHTING  
—  
AFDELING  
GEOLOGISCH BUREAU

KAARTBLAD: 61G      PROVINCIE: Limburg, België  
~~ONTSLOTING~~ - GROEVE      18  
MONSTERS:  
Belgisch kaartblad      Tongeren-Herderen 34/5-6

GEMEENTE RIEMST

107W/60

LOCATIE In steilrand ten noorden van de weg naar Sluizen.

FOTO ARCHIEF

Beschrijving volgens W.M.Felder

LITERATUUR

Datum juni 1996

166.450

COORD. 308.950

MAAIVELDHOOGTE: ca. +120 m O.P.

VAK 166-308

SITUATIESCHETS.

SCHAAL:

PROFIEL:

Op de aangegeven plaats bevindt zich een kleine ondergrondse kalksteengroeve.

Ontsloten is:

Formatie van Gulpen en -Maastricht uit het Boven Krijt.  
kalksteen van Lanaye

Zeer waarschijnlijk het deel met de vuursteenbanken 22 en 23.  
Kalksteen van Valkenburg en -Gronsveld met de vuursteen-  
banken 1t/m 3.

Zie de vervolgbladen.

107W160 (noord)

VERVOLGBLAD: 1

KAARTBLAD: 61-G


~~ONTDEKING~~ - GROEVE: 18

Maaiveld: ca. +120 m OP

- 1,00 m Lössleem, aan de basis enkele vuurstenen.
- 1,00 m Kalksteen.
- 0,80 m Kalksteen met weinig vuurstenen. laag 3
- 0,50 m Kalksteen.
- 0,85 m Kalksteen met verspreide vuurstenen. laag 2
- 0,55 m Kalksteen met enkele kleine vuurstenen.
- 0,35 m Kalksteen.  
\_\_\_\_\_ Dak ondergrondse groeve \_\_\_\_\_
- 0,60 m Kalksteen met verspreide vuurstenen. laag 1
- 0,15 m Kalksteen met enkele verspreide vuurstenen.
- 0,55 m Kalksteen. Hier in de HORIZONT VAN LICHTENBERG.
- 0,45 m Kalksteen met vuurstenen. (23)
- 1,00 m Kalksteen.
- 0,30 m Kalksteen met vuurstenen. (22)

KALKSTEEN V. Lanaye





FIGUUR 8