

opgenomen door :

datum : 8/04/99

NR.	Kaartblad	Maaiveld	x-coörd.:	Boormethode en datum:		
BG 5	Hersale Lokalisatie Opwegem		y-coörd.:			
diepte	kleur	textuur	CaCO ₃	grens	kenmerken	stratigrafie
0	licht bruin	leem - humeus - kalkhoudend (1 cm)				
0.30	idem	lathen fragment				
0.40	bruin geel	leem		zij scherpe grens		
2.60	idem	leem - compact				
2.85	geel	leem - compact	+		gutsen	
4.00	"	" "	+			
		sporen van oxidatie - strepen				
5.10	"	grondwater				
5.80	"	" + licht zandig				
6.30	"	laagte klei (10 cm) wordt niet losgemaakt. (zand?)				

Boorbaan


Test ?

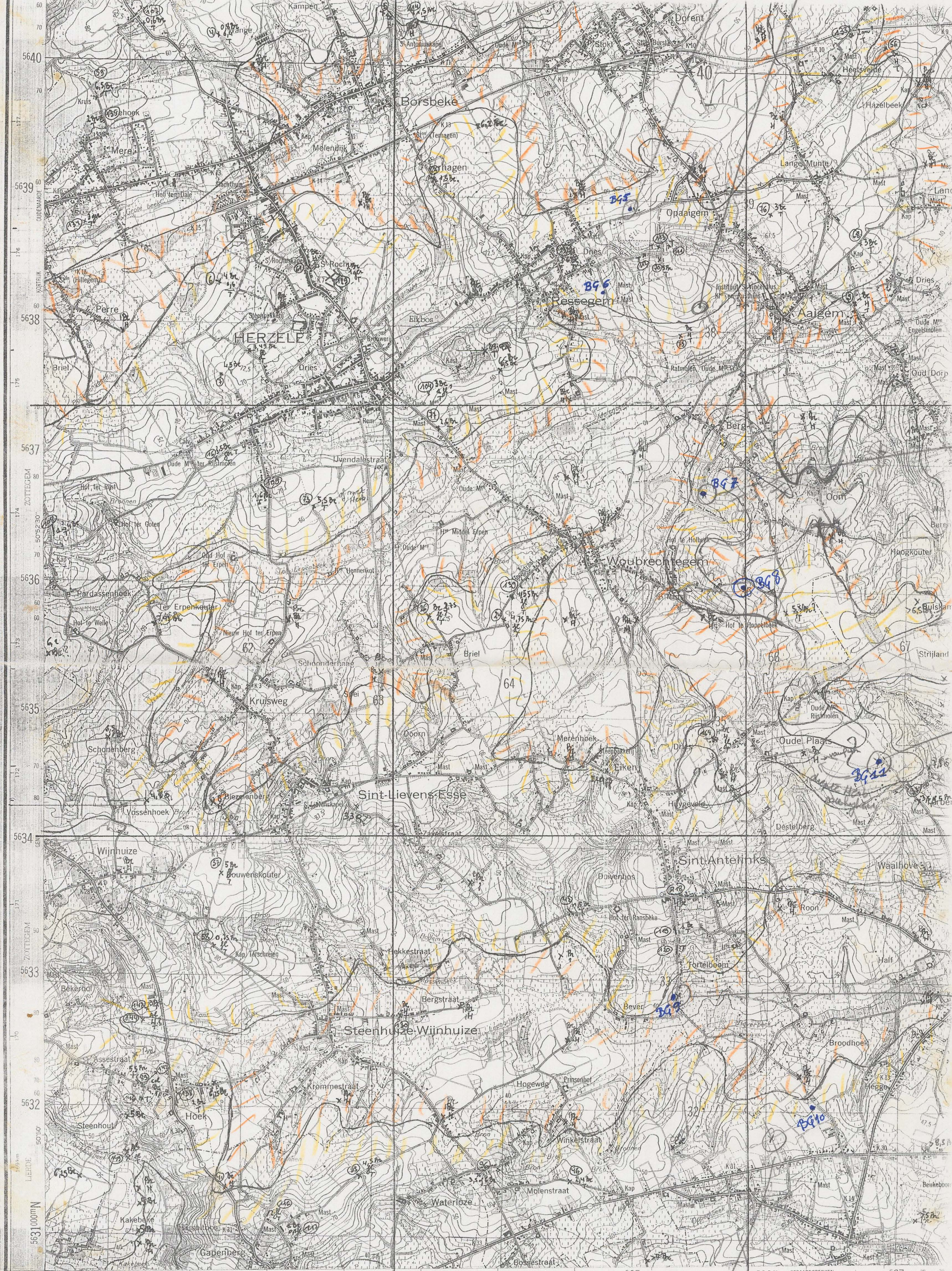
Interpretatie :

Speciale bemonstering :


Opmerkingen :

HERZELE - NINOVE 30/3-4





50°49'25" N 3°51'34" E 5610000m E 3°52'30" E. Greenwich GERAARDBERGEN 50 563 GERAARDBERGEN 40 564 GERAARDBERGEN 3°55' 565 GERAARDBERGEN 566 40 GERAARDBERGEN 567 30 30
115 km 116 117 118 119 120





61

63

64

65

66

67

Ophasselt

Smeerebbe-Vloerzegem

Schendelbeke

Onkerzele

GERAARDSBERGEN

Overboelare

Kleine Buizemont

Overbeke

Viane

5621
5622
5623
5624
5625
5626
5627
5628
5629
5630

561000 E Greenwich
563
564
565
566
567