

opgenomen door : C Baeteman
 datum : oktober 98

NR. Rabbelaar	Kaartblad Lokalisatie	Mieuwpoort	Maaiveld 3,048 m	x-coörd.: y-coörd.:	Boormethode en datum: Peeters, J. J. J.	
diepte	kleur	textuur	CaCO ₃	grens	kenmerken	stratigrafie
0.30 - 0.50	limpijs	iets zandige klei	+		met stenen	
0.50 - 0.67	pijs	klei, fijn brokkelig	+		fine veg. resten	
1.30 - 1.66	pijs	ruwe klei, fijn brokkelig (steil vlakkelig)	+	brokkeligheid verdwijnt	enkele Hydrolia	
1.66 - 1.80	d. gr.	klei (slappe) met maar onder toe steeds meer veendestructie en vanaf 1.85: klussen van veen	+		weinig	meer veel concentraties van Hydrolia
1.80 - 1.95	bruin	veen (houtresten)	-	geïsoleerd		
1.95 - 1.98	pijs	te fijn zandig iets klei niet	-	scherp	⇒ daar boven? heel waarschijnlijk geïntercolleerd laagje; leis houdt op, maar onderkant van met laagje is veel veen.	
2.30 - 2.37	d. br. gr.	slappe klei, iets veenig met amorphe veenresten Onderste cm = klei zonder veenig materiaal	- +	scherp gelvend	rietresten	duidelijk veen & geïsoleerd

Interpretatie : p, 30 - 1.30; 37 m

Opmerkingen :

m. lovenaan gelijk gelegd

Speciale bemonstering :

klein restje
van idyllen
juist uitkoming!

opgenomen door :

datum :

(2)

NR. Rubbelaar	Kaartblad Lokalisatie	Maaiveld	x-coörd.: y-coörd.:		Boormethode en datum:	
diepte	kleur	textuur	CaCO ₃	grens	kenmerken	stratigrafie
2.37- 270	grijs	klein fijn zandig silt tot steil siltus zeer fijn zand, klei, met klei laminae	++		- soms is om afw. silt/fijn zand/klei nog te zien - vrij veel verweerde siltresten tot 2.50. (cont. haal x plat) ook kleine verticale workel doorpr. - vanaf 2.50: reductie vlekken	afslibben geel (x een laag er op kort kunnen p-groei)
270 - 281	grijs	siltus zeer fijn zand enkele mm- kleilam. enkele kleine klei brokjes (bn)	++	tamelijk scherp	- weinig reductie vlekken - weinig zeer fijn schelpgruis	
3.30 - 360	grijs	steil siltus & klein zeer fijn zand tot 3.50 nog enkele mm- kleilensjes	++	↓	- enige restjes tot 3.60 (ook verticale doorpraeij) - Hydrolic & klein Cardium fragment tot 3.50.	op in 1/4 afslibben
360 - 4.13	grijs	siltus & iet klei zeer fijn zand diffuse peelsand van iet grover zand zonder silt en siltlensen - enkele bruine, iet enkele kleilensen	++		sporadisch klein schelpfragmentje	peulsand

Interpretatie :

Opmerkingen :

peul heeft dan toch een peetroend

Speciale bemonstering :

Opgenomen door :
datum :

NR. Pabbelaar	Kaartblad Lokalisatie	Maaiveld	x-coörd.: y-coörd.:		Boormethode en datum: (3)	
diepte	kleur	textuur	CaCO ₃	grens	kenmerken	stratigrafie
4.30 - 4.40	grijs	riltkus & iets kleip zeer fijn zand diffuse geloesdth. riltkus / zandige enkele keilensjes vanaf 6.45 ^{-7.50} : afwisseling van ± 10 cm dikke sets van fijner op, hor. geloesd (zand mm zand / riltkus fijn zand) schelpspoormerken aan basis o. sets & keilolletjes	+	↓ idem - scherp - geleidelijk ↓	sporadisch klein zwarte keilensjes 5.75: Cardium fragment	
↓ 7.57 - 8.40	grijs	iets kleip & iets riltkus zeer fijn zand	+	- scherp gevoelend scherp	Basis: met grote flappe keilrokken en enkele Cardium restjes	basis van een & geleukken & ander opplein print-bas?

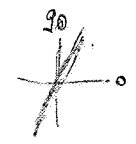
Interpretatie :

Speciale bemonstering :

Opmerkingen :

Opgenomen door :
datum :

9

NR. Rabbelaar	Kaartblad Lokalisatie	Maaiveld	x-coörd.: y-coörd.:		Boormethode en datum:	
diepte	kleur	textuur	CaCO ₃	grens	kenmerken	stratigrafie
8.40 - 9.13	muisegruis	<p>fin zandig silt met mm - kleilam.</p> <p>vanaf 8.65 - 8.95: schere gelaspedh. id kleilam (70°)</p> <p>ronnige schere lam. zijn gevormd door kleilakjes</p>	++		<p>rood 8.65 ^{wey} veenditritus gecon- teerd in iet zandiper wone</p> <p>enkele Hydrobia (zeer grote)</p> <p>8.95 - 9.00 : veenditritus in chining ripple leuzen</p>	 <p>(cf. T5 Laver van Kerne silt - chining ripples -)</p>
9.30 - 9.70	gruis & muisegruis	<p>kleip & siltus zeer fin zand met kleilam. en -lensen (mm & cm, ook platte brokken, subhor. & schief, ook vervormd id (deformatie)</p> <p>9.30</p>	+	↓		


Interpretatie :

Speciale bemonstering :

Opmerkingen :

opgenomen door :
datum :

5

NR. <i>Rabbebaar</i>	Kaartblad Lokalisatie	Maaiveld	x-coörd.: y-coörd.:		Boormethode en datum:	
diepte	kleur	textuur	CaCO ₃	grens	kenmerken	stratigrafie
9.70 - (10.12)	muisegruis	kleip & 1 steel siltens in zeer fijn zand met zeer veel siltens klei lam (cm & mm), meestal gelvend (van roft-red. deform.) en scheef klei lam verdwijnen vanaf 10.30	+		ook "slang" structuren  ook talrijke mm lam met veen-detritus	zeer snelle sedimentatie
10.50 - 10.70	muisegruis	heterogeen pakket: slappe klei blokken, zandlinsen, kleilinsen, vempje restjes veel schelp fragmenten & quars & hydrolie bovenste 2 cm: regelmatige siltens klei met regelmatige siltens mm zand lam.	+	moet zijn te zien door de schelpen	(Maconia) siltens fragment	channellap!
10.70 - (11.23)	muisegruis	steil siltense klei in feite: afw. klei/silt/wegzand maar sterk verword (S.S.d.)	++		talrijke hydrolie bovenaan bovenaan waarschijnlijk iet peliokubend	


Interpretatie :

Speciale bemonstering :

Opmerkingen :

Opgenomen door :
datum :

(6)

NR. <i>Pabbelaar</i>	Kaartblad Lokalisatie	Maaiveld	x-coörd.: y-coörd.:	Boormethode en datum:		
diepte	kleur	textuur	CaCO ₃	grens	kenmerken	stratigrafie
11.30 - (11.92)	grijs	kleiig net, iets fijn zandig in feite: afw. klei/net/zand maar met zones die sterk gelietubend zijn zones die rijk aan f. zandpa zijn	++		afw. tot max ±4cm dikke neten van regelm. hor. afw. f. zand/klei/net - zones met nog duidelijke lijkendestructuren 11.62: lens met veendetriëtes 11.68-11.70: zeer mooie Hydrolia bed (à la Van Steaalen) - maar in pocket	Kad
12.30 - 12.50	musegruis	silteuze klei 12.39-12.42: concentratie van Hydrolia en enkele andere schelpfragmenten 12.43 wordt iets f. zandig, maar in gillige zones met weinig veenige restjes	+	↓  geërodeerd & gemengd	(waarschijnlijk ook sterk gelietubend) 12.40 (-9,35 m) a. basis: pocket met Hydrolia bed en enkele veenrestjes en dubbele Cardium & dubbele Saolimnaria naar de bodem? of s.s. dekkend?	(Bemerkend) 12.50 PL

Interpretatie :

Opmerkingen :

Speciale bemonstering : KIA-32606

20 = 7694-7941 vol bp
(inter-tidal !)

Opgenomen door :

datum :

NR. Rabbebaer	Kaartblad Lokalisatie	Maaiveld	x-coörd.: y-coörd.:		Boormethode en datum: (7)	
diepte	kleur	textuur	CaCO ₃	grens	kenmerken	stratigrafie
12.5 - 13.70 (12.7)	bruin = grijs ↓ grijs	klei ^{zeer} fijn sand	—		veel veenresten en lensen klei amorf veen (hierop heeft veen geïsoerd)	dekzand?
13.70 - 14.23	ietgrun = grijs	klei fijn sand enkele diffuse zandigen zones lovenaan kleiige laminae	—		enkele kleine rille guntjes (Ø 2mm) N. 14.00 - 14.03: talrijke guntjes en heel weinig fijn schelpresten, en keilbollen (alleen schelpjes hebben kalk; zand niet)	onduidelijk materiaal hierin geïsoerd.?
14.23 - 14.30 (14.30)	geelbruin	fijn sand	zeer weinig kalk —	Scherp naar oet kroeg		?
14.30 - 14.78	grijs	klei zeer fijn sand ruggen van glbn f. zand en groene kleibrokken	—		enkele rille guntjes (Ø 5mm) weinig resten (klei veen)	
14.78 - 15.05	grun = grijs	klei zeer fijn sand naar onder toe met scharre rille kleilam (mm)	—	discordant	lovenaan: glbn. zand lam. waarin groene kleiige rillelens	

Interpretatie :

Speciale bemonstering :

Opmerkingen :

opgenomen door :

datum :

NR. Labelaar	Kaartblad Lokalisatie	Maaiveld	x-coörd.: y-coörd.:		Boormethode en datum: (P)	
diepte	kleur	textuur	CaCO ₃	grens	kenmerken	stratigrafie
15.05 - 15.25	geelbruin	^{ich} 1 kleip zeer fijn zand kleine quelpi klei slinter schere kleilens (mm)	—			
15.25 - 15.33	bruin enkele roestvlekjes	^{sch} 1 kleip zeer fijn zand wordt zandige klei naar onder toe	—	Schep erosief	zeer kleine quelpi a. basis	
15.33 - 16.60	grijs	zware klei tot 16.60 vanaf 15.43 met onregelmatige, gelovende ^{sch} 1 kleip fijn zand lam. die vermeerderen & deliken worden naar onder toe vanaf 15.85: met onregel. liggen 1 ch kleip mm zand	—	roestvlekjes klein afgedrukt	enkele humeuze insluitels en reductie vlekten ~~~~~ basis = roest zone R 16.80 - 16.84	(floodplain- klei!)
16.60 - 16.90	donker grijs blauwgrn-gr.	zware klei	—			
16.90 - 17.00	donker brn	humeuze klei		↓	zeer veel reductie vlekten hien vermindert geleidelijk naar onder toe	

Interpretatie :

Opmerkingen :

Speciale bemonstering :

geen echte grens

Opgenomen door :
datum :

9

NR.	Kaartblad Lokalisatie	Maaiveld	x-coörd.:	y-coörd.:	Boormethode en datum:	
Rabbebaan						
diepte	kleur	textuur	CaCO ₃	grens	kenmerken	stratigrafie
17.00 - 17.47 (17.20)	grn = brng.	Zware klei met veel rietmerfjes en -lensen (niet scherp onzijd)	—		reductie vlekjes	
17.47 - 17.65	bl = grijs	idem	—		veel reductie vlekjes	
17.65 - 18.10	d. grijs	fijn kleiig zand met een veel kleilam. (cm- en onregelmatige en gullepe, hor. & schief)	weinig		veel reductie zones	overgangs- pakket ? licht spudpaal
18.10 - 18.20	grijs	veel kleiig fijn zand met onregel. kleilam	+	scherp geleend	fijn schelpgruis (of d uitte schelpen) reductie vlekken in de klei	
18.20 - 18.25	geelbruin	iets kleiig fijn zand & grove kwartskorrels	+	kleilam ↓ fijner	veel schelpgruis (uitte & veestkleien) en sporadisch grunbe = strand schelpe	
18.25 - 18.30 (18.30)	blauw grijs (geoxideerd in omis)	kleiig zand fijn zand met enkele (diffuse) mm kleilam	+			

Interpretatie :

Speciale bemonstering :

Opmerkingen :

opgenomen door :

datum :

(10)

NR. Rabbelaar	Kaartblad Lokalisatie	Maaiveld	x-coörd.: y-coörd.:	Boormethode en datum:		
diepte	kleur	textuur	CaCO ₃	grens	kenmerken	stratigrafie
18.30 - 18.80	grijs	iets klei houdend mm zand enkele klei brokjes (platte □) en " " lensjes van .69-.74 = cm x mm klei lam. en lensen (hor. x gevond) .74-.76 = concentratie van schelpgruis .77-.80 = 2 dikke klei lam.	+		rij veel schelp fragmenten (witte) (o.a. van Am Spisula) veel reductie vlekken	
18.80 - 19.00	roestbruin	iets klei houdend fijn zand met golvende lensen van kleiig zand waarin veel schelpgruis geconcentreerd is	+	geramd of subhor. klei lam		strandrand?
19.00 - 19.40 (19.08)	fijnbruin	kleiig zand scherp klei lam	+	scherp ↓	top = geramd of klei lam (cm) schelpgruis	
19.40 - 19.75	grijs	mm zand 19.40-19.45: kleiige zone met veel schelp fragmenten	+	↓	weinig fijn schelpgruis niet een basis op 19.73	

Interpretatie :

Speciale bemonstering :

Opmerkingen :

opgenomen door :
datum :

NR. Rabbelaar	Kaartblad Lokalisatie	Maaiveld	x-coörd.: y-coörd.:		Boormethode en datum: (11	
diepte	kleur	textuur	CaCO ₃	grens	kenmerken	stratigrafie
19.75	gruis (geoxideerd in luis)	<p>iets kleip fijn zand af toe puilige brok kleizand waar ^{wordt} ^{loosnaam} en laminae van kleip silt</p> <p>tussen 21.85 - 22.15: diffuuse schieve & hor. gelaagd. van iets kleiiger lam.</p> <p>Vanaf 23.60: talrijke schieve hor lam. van geconcentreerd schelpgruis met kleine gintjes</p> <p>24.50 - 24.65: regelmatige gevolg van mm laagjes van schelpgruis (geen klei in zand)</p>	+		<p>weinig zeer fijn schelpgruis</p> <p>20.00 - 20.15: veel schelpgruis</p> <p>20.70: lens van lichte klei</p> <p>enkele schelpfragmenten (geoxideerd)</p> <p>op 24.00: enkele mm-kleilensjes</p> <p>24.95: fijne schieve kleilens (mm)</p> <p>25.45 = lichte kleilaminae (mm) en enkele kleiig veen</p>	<p>geen-zee-zand</p> <p>transparief basis afz.</p>

Interpretatie :

Speciale bemonstering :

Opmerkingen :

opgenomen door :
datum :

12

NR. Rabbehaar	Kaartblad Lokalisatie	Maaiveld	x-coörd.: y-coörd.:	Boormethode en datum:		
diepte	kleur	textuur	CaCO ₃	grens	kenmerken	stratigrafie
26.30 -	groenrijze	<p>25.80 - 26.00 : veel schelpfragmenten all over en in mm-lam. geconcentreerd</p> <p>26.28 - 26.30 : ^{zand} fijn rijkens zand met veel kleine schelpjes (witte schelpjes) en enkele klei bolletjes kalkbrokken</p> <p>zware compacte klei bovenste 15 cm = massie verticale linnen (3 cm breed) geveuld met fijn net</p>	-	Scherp erosief (op grens buis!)	<p>25.72: fragment Tertiaire schelp 25.98: " "</p>	Yc

Interpretatie :

B03 28,30 m.

Speciale bemonstering :

Opmerkingen :



