

36E nr. 142 IIa

opgenomen door: C. Baeteman
datum: Oktober 92

NR. Leflange Touring	Kaartblad Lokalisatie	hierwpoort- leke achter Touring- gashof	Maaiveld 4,304	x-coörd.: 45 848 y-coörd.: 207 776	Boormethode en datum: NY PEETERS. Sept. 91	
diepte	kleur	textuur	CaCO ₃	grens	kenmerken	stratigrafie
0.00 - 1.00	ONTBREEKT					XIV
1.00 - 1.50	d. gr.	mengeling van klei - zand en stenen				overdord
1.50 - 1.60	d. bn gr	iets humeuze kei gemengd met gr. kei	+		baksteen fragmenten a. top en klein steenpuis	
1.60 - 1.68	klei en iets gr. zand	klei & fijn zand zand in lenticulaire bedding maar vertoont dt. bioturb. (coarsening up)	+		fijn schelpgruis in zand verharde, bruine kleiballetjes a. basis	
1.68 - 1.74	d. bruin	slappe ^{openind} verste klei	W	Scherp	bruine verharde klei brokken in gerolde veen brokken	datspoelen
1.74 - 1.77	d. bruin	veen brokken gemengd met veerige klei openind	W	↓ zeer scherp	kleine zandje in sluisels	

Interpretatie :

Speciale bemonstering :

Opmerkingen : "klei" pevel is een boorvorder

(meer onderaan pelijk pelevd)

opgenomen door :

datum :

2

NR. Lefprij- Toring	Kaartblad Lokalisatie	Maaiveld	x-coörd.: y-coörd.:	Boormethode en datum:		
diepte	kleur	textuur	CaCO ₃	grens	kenmerken	stratigrafie
177-	gr.	<p>tot een bijm fijn zand, rijkus</p> <p>tot 1.93: hor. pel. klei lam (mm) met grove veendeteritus</p> <p>tot 2.02: diffuse kor pelaplk</p> <p>tot 2.05: iets kleiiger</p> <p>f: 2.05 - 2.13: groefje klei lam</p> <p>2.14: sileneug veenbrokken gemengd met klei & f. zand</p> <p>2.14-2.36: diffuus gelagd, hor. & mbhor. afw. iets kleiiger</p> <p>2.36 - 2.38: lam. klei met weinig f. zand, ken'elkejes erin; onderaan: mm. hor. pel. met zand & grove veendeteritus</p>	+	<p>zand -</p>	<p>bovenaan gelede gr: pr. klei brokken iets brokkelige structuur</p> <p>een bijm schelpvriem</p> <p>2.39: enkele Cardiums en 1 dubbele</p> <p>2.44: enkele hoekige kei brokjes</p>	(peul)


Interpretatie :

Speciale bemonstering :

Opmerkingen :

opgenomen door :

datum :

NR.	Kaartblad Lokalisatie	Maaiveld	x-coörd.:	y-coörd.:	Boormethode en datum:
2.47 - (2.5)	gr.	kleiig zeer fijn zand	+	Scherp	top wordt gevormd door geleende lam. klei met zeer veel veendetritus
2.50 - 3.30	ontbeelt				
3.30 - 3.65	gr.	kleiig zeer fijn zand verticale gielige verstorping die kleiiger is met meer schelpgruis & enkele veenblokjes enkele gielige kleiiger zones	+		 zeer fijn schelpgruis schelpgruis & juveniele Cardium
3.65 - 3.82	gr.	Deerspeen pakket van zeer fijn zand met o.a. gevoelde kei-inklusen, gielige klei-veendetritus lam., klei-inklusen. Onderaan: smegelm. kei lam.	+		3.70 - 3.75: talrijke Cardium fragmenten en veel schelp fragmenten
3.82 - 3.95	gr.	zeer fijn zand, kleiig-aktus	+	schep- polvend smegelm. actus	



Interpretatie :

Speciale bemonstering :

Opmerkingen :

(3)

opgenomen door :
datum :

NR. Ligging - Tussing	Kaartblad Lokalisatie	Maaiveld	x-coörd.: y-coörd.:		Boormethode en datum:	
diepte	kleur	textuur	CaCO ₃	grens	kenmerken	stratigrafie
3.95 - (4.00)	gr zwart	rekeve cm. dikke lam. klei met f. sand gelaagd. in veendritus Onderaan: rekeve uit veentrotjes gemengd met sand	+			
4.05 - 415	gr	klei zeer fijn sand grijs klei lam (cm-)	+		 <ul style="list-style-type: none"> - enkele oraal gevulde veentrotjes - Schelpfragmenten 	
415 - 425	gr	afw. f. sand, ^{grau} veendelitus, klei, gelaagd bovenaan: subhor. onderaan: rekef			 <ul style="list-style-type: none"> - talrijke schelpfragmenten onderaan 	
4.25 - (4.50)	gr	klei zeer fijn sand met onregelmatige bruine vond sand insluitels diffuus kleiner lussen ± schelp gelaagd	+		<ul style="list-style-type: none"> veel schelp fragmenten mond 4.45: veel perilde veentrotten (aloud falket; rap alpeut?) 	

Interpretatie :

Speciale bemonstering :

Opmerkingen :

opgenomen door :
datum :

(5)

NR. Lefhuys - Touwen	Kaartblad Lokalisatie	Maaiveld	x-coörd.: y-coörd.:	Boormethode en datum:		
diepte	kleur	textuur	CaCO ₃	grens	kenmerken	stratigrafie
4,5 - 4,89	d. brgr	zeer fijn zand, kleip enkele onregel. kleiflakers	+		talrijke kleine veenbrokjes, goud concentratie even a. basis samen met klei brokjes - weinig fijn schelpgruis	
4,89 - 5,12	schelpgruis	fijn zand diffuse mm. gelaseptk. van kleiner zand met veel schelpgruis; schief in grootschalige knis-knas pel.	+	scherp erwief ingemedan	4,89 - 4,96: een vel lam. kor. van schelpgruis enkele Cardium fragmenten	
5,12 - 5,35	gruis	zeer fijn zand, iets kleip zeer diffuse gelaseptk. (iets kleiner lam)	+		enkele veenbrokjes, goud en flakers veendebrieten	
5,35 - (5,50)	gruis	iets kleip zeer f. zand, iets nig homogeen	+	schief geloend	gerolde veenbrosk	

Interpretatie :

Speciale bemonstering :

Opmerkingen :

opgenomen door :
datum :

NR. Lefthuis- Toering	Kaartblad Lokalisatie	Maaiveld	x-coörd.: y-coörd.:	Boormethode en datum:		
diepte	kleur	textuur	CaCO ₃	grens	kenmerken	stratigrafie
5.65 - 5.70	brongr	klein f. zand (vet) ↳ wv. zeer met product!	.	Scherp eronef	veel schelpgruis, pelasep	(ingevalen?)
5.70 - 6.05	gr	iets klei zeer fijn zand basis: klei brok, grove veen de tuit, veel schelpgruis	+	Scherp eronef	fijnig op f. 5.96 - 5.00: mm-lam. schelpgruis	
6.05 - 6.25	gr.	zeer fijn zand enkele klei en grove veendetriten flosklei en grove veendetriten iets schief gelasep	+	↓	schelpgruis; meestal gelasep in mm-lam. concentr.	
6.25 - 6.50	gr	klei fijn zand zeer veel veenbrokjes, meestal geveeld, bovenaan in kor. lam.	+		schelpfragmentjes, al over.	
6.73 - 6.94	brongr	klei fijn zand (vet) anderaan: met veenbrokjes geveeld	+		veel schelpfragmentjes	(ingevalen?)

Interpretatie :

en permeabel met gr. zand

Speciale bemonstering :

Opmerkingen :

gelele loomp wettig aan
(ander boorobstijf schuift?)

idem top
bis 5.50 -
6.50 -
ingevalen x
femer p/d het boorraden 7.50 -

opgenomen door :

datum :

(7)

NR. Reefje - Touring	Kaartblad Lokalisatie	Maaiveld	x-coörd.: y-coörd.:	Boormethode en datum:
----------------------------	--------------------------	----------	------------------------	-----------------------

diepte	kleur	textuur	CaCO ₃	grens	kenmerken	stratigrafie
6.94 - 7.10	gr.	fijn zand vanaf 7.09: keiiger en met quillige slaffe klei knollen 7.23 - 7.30: veenbrokken gemengd met zand, schief pelaeed	+		vrij veel schelp fragmenten, meestal geconcentreerd in wippen, & leasen. 7.29: geleende cm - klei lam.	
7.10 - (7.50)	gr.	fijn zand	+	↓ (geen echte grens)	veel veenbrokjes all over (wel gevuld); veel schelpfragmenten	
7.75 - 8.00	bngr.	klein zand basis: klei- & veenbrokken		zeer slecht	schelpfragmenten	(inperallen!)
8.00 - (8.50)	gr	fijn zand talrijke lam. iets grover zand en schelpmin, subhor. pel. vanaf 8.40: klei lam., schief, m- en klei plasse	+		8.17: gevulde veenbrok	

Interpretatie :

Speciale bemonstering :

Opmerkingen :

opgenomen door :
datum :

NR. Lijstnr. Toering	Kaartblad Lokalisatie	Maaiveld	x-coörd.: y-coörd.:	Boormethode en datum: (2)		
diepte	kleur	textuur	CaCO ₃	grens	kenmerken	stratigrafie
8.7 - 9.00	bngr	klein f. zand (vettp)	+		schelp fragmenten	
9.00 - 9.05	d.bngr	klein f. zand, iets venig	+	↓	veel schelpfragmenten enkele klei brokken - veenbrokken	
9.05 - 9.34	gr.	lijn zand		Scherp		
				Scherp	tot 9.23: veenbrokken in dikke lam. en vliegen	
9.34 - 10.00 9.35	bngr.	iets venig zand brokken amorf veen vanaf 9.50: iets gelagd met gr. zand	+		Schelpresten (waaronder waasch, PL. schelpje C. (schep))	peevorderd basisveen?
					rond 9.80: vlieg met zeer veel Schelpfragmenten (waaronder dikke harde "Turkian" schelp) en veenbrokken en steen (inpassen?)	
3.95-	gr	lijn zand (scherp zand) enkele cm- en mm lam van veenbrokken of amorf veen en	+ tot w	↓	rond AA. 20: enkele mm-lam. lijn Schelppruis	

Interpretatie :

Speciale bemonstering :

Opmerkingen :

opgenomen door :
datum :

9

NR. Lijpings- Toring	Kaartblad Lokalisatie	Maaiveld	x-coörd.: y-coörd.:	Boormethode en datum:		
diepte	kleur	textuur	CaCO ₃	grens	kenmerken	stratigrafie
10.26 - (10.50)	gr	zeer fijn zand, zeer veel veenbrokken; al over en geconcentr. in cm-las, g hor. gel.	+		schelpfragmenten	
10,50 - 11.50	oakleucht					
11.50 - (12.50)	gr.	tot 1/2 f fijn zand boven- onderkant is fijner en keiiger met veenbrokken	+ tot w		enkele schelpfragmenten 11.15 - 11.19: zeer veel schelpfragmenten en klaffe klei lens 11.20 - 11.23: venige zand uig 11.30 - 11.45: veenbrok met zanduispen in 11.50: dikke spirula	
12.80 - 13.20	bngr. bovenaan gr.	f. zand, bovenaan (tot 13.27) gemengd met iets humeus zand	+		enkele rlixen en kleine prunbis bovenaan fijnig up- schelpfragmenten (veel a. basis)	? PL?

Interpretatie :


Opmerkingen :

Speciale bemonstering :
box ax = Cardium

↳ oehf gelaagd

opgenomen door :
datum :

10

NR. Lijfing - Vorming	Kaartblad Lokalisatie	Maaiveld	x-coörd.: y-coörd.:		Boormethode en datum:	
diepte	kleur	textuur	CaCO ₃	grens	kenmerken	stratigrafie
13.20 - (13.50)	gr.	fijn tot zeer f. zand zeer veel veenbrokken gemengd met zand bovenaan enkele schieve lam. veenbrokken	+		schelphen en -fragmenten	
13.75 - 13.85	1/4-gr.	heterogeen zand - amof veen, leuzin talrijke dunne-klei lensjes (rubor. gel.)	+		(lijne & grovere kwartijl) Cardium; boormorsel fragm. veel schelpgruis	
13.85 - 14.00	brn-gr.	f. zand	+	↓ fijlij	schelphragmentis veenrestis 13.88 - 14.00: quellige irig (oortikaal) pauze met amof veen, veenklei blok veel schelphragmenten (waaronder één Corbicula-achtig)	 pe e wdeerd binnen

Interpretatie :

Speciale bemonstering :

Opmerkingen :

opgenomen door :
datum :

NR. Lefhuys - Poring		Kaartblad Lokalisatie	Maaiveld	x-coörd.: y-coörd.:	Boormethode en datum: (11)	
diepte	kleur	textuur	CaCO ₃	grens	kenmerken	stratigrafie
14.00 - 14.50	gr. s	zeer fijn zand diffuuse lam. (lensen) iet klei en steel verweerd f. schelpgruis	+ ++		pietlike zones van aanwezig van meergeslagen kalk	PL ? * met heel die actieve ewer geul
14.50 - 15.50	ontbrekt					* ook geen van meer
15.60 - 15.70		verrommeld met veentrok				
15.70 - 15.85	gr.	zeer fijn zand met humeuse onregel. klei hoge	+			ook verromd
15.85 -	brn-gr. ↓ v. baan?	fijn zand paar stukken	+		bovenaan hum. klei hoge en severe lensjes schelpgruis dat verweerd naar onder	
16.18 - (16.50)	gr.	fijn en 1/2 f. zand talrijke onregel. severe ca-lam		discordant	16.17 - 16.18 : lense schelpgruis, hor-pel. Bonax en Cardium fragmenten	standaard a?

Interpretatie :

van iet grove zand en schelpgruis

Speciale bemonstering :

Opmerkingen :

opgenomen door :
datum :

12

NR. Reefkroeg- toering	Kaartblad Lokalisatie	Maaiveld	x-coörd.: y-coörd.:		Boormethode en datum:	
diepte	kleur	textuur	CaCO ₃	grens	kenmerken	stratigrafie
16.80- 17.10	br=gr.	f. zand met schelpgruis dat sterk verminderd naar onder		scherp	enkele dikke lezsen klei f. zand onderste 5cm: slechts schelpgruis	ingevallen? vgl. 15.50 f 17.50 -
17.10- (17.50)	grin	lijn zand met een veel schelpgruis in pakketten, en in dikke lam. en wippen	+		17.20: knochje fusioneuze klei f. zand	
17.63- 17.85	br=gr.	f. zand met schelpgruis dat sterk verminderd naar onder		scherp		ingevallen
17.85- (18.50)	gr.	f. tot 1/2 f. zand met : - klei f. zones - kleine lam. ^{mm} in zones samen geconcentreerd van schelpgruis				-----

Interpretatie :

Speciale bemonstering :

Opmerkingen :

opgenomen door :

datum :

13

NR.	Kaartblad Lokalisatie	Maaiveld	x-coörd. : y-coörd. :	Boormethode en datum:		
18.63 - 19.05	bleekgruis	fijn zand tot 18.85: puulige klei per 20%	+		fijn schelpgruis	
19.05 -	gr.	fijn zand		↓	talrijke mm-lenzen en lam geconcentr. zeer fijn schelpgruis vanaf 19.90: scheef gelaagd <u>tot 20.20.</u>	
20.70 -	gr.	fijn & 1/2 f. zand veel schelp fragmentjes die grover worden naar onder toe en verminderen in lam. scheef gelaagd ook in dikkere pakketten 21.70 - 22.15: schelpen fragmenten (grof & fijn) en grintjes		↓	20.85: discordantie en gelaagd h. (o.a. Ostra - Cardium) (o.a. Cardium - Donax gevolde en dan gebroken rillken	

Interpretatie :

gevolde rillken heel broken


Opmerkingen :

vervelend plakkerig product op zand

Speciale bemonstering :

schelpen nog niet bespogen

opgenomen door :
datum :

NR. <i>Refuge - Touring</i>	Kaartblad Lokalisatie	Maaiveld	x-coörd.: y-coörd.:	Boormethode en datum: <i>(14)</i>		
diepte	kleur	textuur	CaCO ₃	grens	kenmerken	stratigrafie
<i>22,35 -</i>	<i>groenpr.</i>	<p><i>onderste 2 cm iets fijner en kleiiger</i></p> <p><i>zuare kompakte klei 2 pouches gevuld met schelpgruis & zand</i></p> <p><i>BB 24,5 m</i></p>	-	<p><i>erosief</i></p>	<p><i>nog kleine rillen</i></p>  <p><i>schelpgruis & zand</i></p>	<hr/> <p><i>Yc</i></p>

Interpretatie :

Opmerkingen :

Speciale bemonstering :

- *Holocene geul*
- *Pluvisceen waanen*
- *Yc*